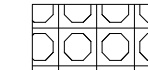





# VOIR PLAN 5b

## LEGENDE

- Limite communale
- Limite de zone
- ~~~~~ Courbes de niveau
-  Espace boisé classé à protéger au titre de l'article L.130-1 du Code de l'Urbanisme
-  Emplacement réservé au titre de l'article L.130-1 du Code de l'Urbanisme
-  Site soumis à des obligations de dépollution
-  Partie visible sur un autre plan
- UDd** Secteur urbain pavillonnaire de faible densité
- A** Zone agricole
- N** Zone naturelle de protection
- Nh** Secteur naturel peu bâti

URBA-SERVICES 83, rue de Tilloy - BP 401 - 60004 BEAUVAIS CEDEX  
 CABINET DE CONSEILS EN URBANISME Téléphone : 03.44.45.17.57  
 Fax : 03.44.45.04.25 contact@urbaservice.fr

## Commune de BORNEL

# PLAN LOCAL D'URBANISME

APPROBATION  
 Vu pour être annexé à la  
 délibération en date du :  
 08 JUIL. 2016

**5d**

**REGLEMENT GRAPHIQUE**  
**PLAN DE DECOUPAGE EN ZONES**  
**"Hameaux de Courcelles et du Menillet"**  
 Echelle : 1/2000e

VOIR PLAN 5b

VOIR PLAN 5c

# VOIR PLAN 5b

