


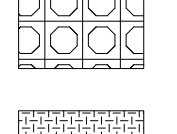
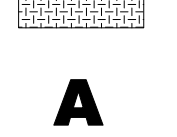


**LEGENDE**

	Limite communale
	Limite de zone
	Courbes de niveau
	Espace boisé classé à protéger au titre de l'article L.130-1 du Code de l'Urbanisme
	Partie visible sur un autre plan
<b>A</b>	Zone agricole
<b>N</b>	Zone naturelle de protection
<b>Np</b>	Secteur correspondant aux périmètres de protection du point de captage d'eau

URBA-SERVICES 83, rue de Tilloy - BP 401 - 60004 BEAUVAIS CEDEX  
 CABINET DE CONSEILS EN URBANISME Téléphone : 03.44.45.17.57  
 Fax : 03.44.45.04.25 contact@urbaservices.fr

**Commune de  
BORNEL**

**PLAN LOCAL  
D'URBANISME**

APPROBATION  
 Vu pour être annexé à la  
 délibération en date du :  
 08 JUIL. 2016

**5b**

**REGLEMENT GRAPHIQUE  
 PLAN DE DECOUPAGE EN ZONES "Territoire communal"**

Echelle : 1/5000e