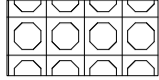
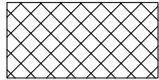



VOIR PLAN 5a

LEGENDE

- Limite communale
- Limite de zone
-  Espace boisé classé à protéger, à conserver ou à créer au titre de l'article L.113-1 du Code de l'Urbanisme
-  Emplacement réservé
- ***** Haies à protéger au titre de l'article L.151-23 du Code de l'Urbanisme
- ◆◆◆◆ Murs à protéger au titre de l'article L.151-19 du Code de l'Urbanisme
-  Partie visible sur un autre plan
- UA** Zone urbaine ancienne
- UB** Zone urbaine d'habitat mixte
- 2 AU** Zone naturelle d'extension future à urbaniser (urbanisable après modification du PLU)
- A** Zone agricole
- N** Zone naturelle à protéger

URBA-SERVICES
CABINET DE CONSEILS EN URBANISME

83, rue de Tilloy - BP 401 - 60004 BEAUVAIS CEDEX
Téléphone : 03.44.45.17.57
Fax : 03.44.45.04.25

Commune de CHAVENCON

PLAN LOCAL D'URBANISME

Modification n°2

APPROBATION
Vu pour être annexé à la
délibération en date du :
26 SEP. 2018

5b

REGLEMENT GRAPHIQUE PLAN DE DECOUPAGE EN ZONES "Village"

Echelle : 1/2000e

VOIR PLAN 5a

VOIR PLAN 5a

VOIR PLAN 5a

